





Beispiele für Geodienste

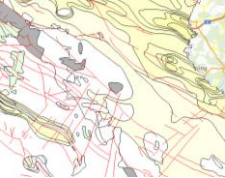
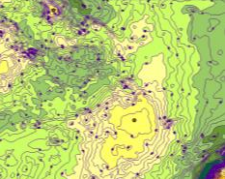
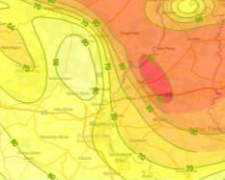
abgegeben durch den GeoFachDatenServer des Landes Sachsen-Anhalt

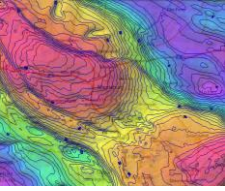
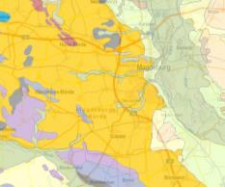


Recherchezeitraum: 24.08.2015 – 25.08.2015 | Recherchemittel: www.geoportal.de, www.metaver.de
 Ansprechpartner: Sirko Scheffler, Geschäftsführer brain-SCC GmbH | T 03461 2599510 | E info@brain-scc.de

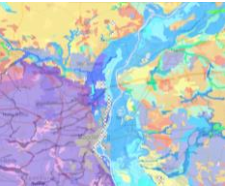



Inhalt des Geodienstes	Geofachdatenlayer	Ansprechpartner laut Metadatenatz	URL des Geodienstes	Objekt-ID des Geodienstes
Klassifiziertes Straßennetz Sachsen-Anhalt 	Bundesautobahnen/BAB Beschr. Bundesautobahnen/BAB Bundesstraßen/B Beschr. Bundesstraßen/B Landstraßen/L Beschr. Landstraßen/L Kreisstraßen/K Beschr. Kreisstraßen/K klassifiziertes Straßennetz (gesamt)	Landesstraßenbaubehörde Sachsen-Anhalt (LSBB) Jäckel, Klaus Hasselbachstraße 6, D-39104 Magdeburg, Deutschland Tel: 0391 567-2896, 0151 14044739 Fax: 0391 567-2720 E-Mail: Klaus.Jaeckel@lsbb.sachsen-anhalt.de Web: http://www.lsbb.sachsen-anhalt.de	WMS: http://www.gfds.sachsen-anhalt.de/ows/ws/wms/676f27d2-d0b0-822f/GDI-LSA_LBBau_Strassennetz/	WMS: CAB92727-1687-47E6-AB62-AFAFB9ECE5A
			WFS: http://www.gfds.sachsen-anhalt.de/ows/ws/wfs/a78d7bc1-ffbb-cf76/GDI-LSA_LSBB_STRASSENNETZE/	WFS: FFADF798-833B-4A66-BA76-6736471FD1D8
SWIS Wetterinformationen LSBB Sachsen-Anhalt 	Klassifiziertes Straßennetz Sachsen-Anhalt <ul style="list-style-type: none"> SWIS-Wetterinformationen 	Landesstraßenbaubehörde Sachsen-Anhalt (LSBB) Jäckel, Klaus Hasselbachstraße 6, D-39104 Magdeburg, Deutschland Tel: 0391 567-2896, 0151 14044739 Fax: 0391 567-2720 E-Mail: Klaus.Jaeckel@lsbb.sachsen-anhalt.de Web: http://www.lsbb.sachsen-anhalt.de	WMS: http://www.gfds.sachsen-anhalt.de/ows/ws/wms/676f2f97-a031-5b40/GDI-LSA_LBBauSWIS/	WMS: E7BCB1A4-FF98-4C4D-803E-DCD64A6DC1EF
			WFS: http://www.gfds.sachsen-anhalt.de/ows/ws/wfs/765b6ca8-ab5b-a351/GDI-LSA_LSBB_SWIS/	WFS: 1AE34C89-4AED-49B5-8083-64E6CF2E3AB0
Dauerzählstellen des Landes Sachsen-Anhalt 	Klassifiziertes Straßennetz Sachsen-Anhalt <ul style="list-style-type: none"> Dauerzählstellen 	Landesstraßenbaubehörde Sachsen-Anhalt (LSBB) Jäckel, Klaus Hasselbachstraße 6, D-39104 Magdeburg, Deutschland Tel: 0391 567-2896, 0151 14044739 Fax: 0391 567-2720 E-Mail: Klaus.Jaeckel@lsbb.sachsen-anhalt.de Web: http://www.lsbb.sachsen-anhalt.de	WMS: http://www.gfds.sachsen-anhalt.de/ows/ws/wms/dde39eca-c5a9-9a4e/GDI-LSA_LBBau_zaehlstelle/	WMS: 6E7ECBA5-E56C-468F-9619-5D898A6126EB
			WFS: http://www.gfds.sachsen-anhalt.de/ows/ws/wfs/c5b8087c-6ad0-1bc5/GDI-LSA_LSBB_zaehlstellen/	WFS: C1A8F623-98E0-4058-B311-C1B422481F8B
Kompensationskataster Landesstraßenbaubehörde Sachsen-Anhalt 	Kompensationskataster	Landesstraßenbaubehörde Sachsen-Anhalt (LSBB) Hasselbachstraße 6, D-39104 Magdeburg, Deutschland Web: http://www.lsbb.sachsen-anhalt.de Bittermann, Noreen, Frau E-Mail: Noreen.Bittermann@lsbb.sachsen-anhalt.de Tel: 0391 567-2842 Tel: 0391 567-2720 Lott, Gertrud, Frau E-Mail: Gertrud.Lott@lsbb.sachsen-anhalt.de Tel: 0340 6509-2130 Tel: 0340 6509-2100	WMS: http://www.gfds.sachsen-anhalt.de/ows/ws/wms/e7f53b8f-aac4-78a2/GDI-LSA_LSBB_KOMPENSATIONSKATASTER/ows.wms?	WMS: FF7159C9-348F-40D1-A284-B1C306DDBB65
			WFS: http://www.gfds.sachsen-anhalt.de/ows/ws/wfs/f8ded5d7-7a13-2840/GDI-LSA_LSBB_KOMPENSATIONSKATASTER/ows.wfs?	WFS: B7295556-0E46-401D-9312-17C8DEFF74DE







KONTAKT

brain-SCC GmbH | Fritz-Haber-Straße 9 | 06217 Merseburg
 T 03461 2599510 | F 03461 2599511 | E info@brain-scc.de | W www.brain-scc.de




<p>Geologische Übersichtskarte 1:400.000 Sachsen-Anhalt (GUEK400)</p> 	<p>Oberfläche Oberfläche Beschr. Eisrandlagen Karte ohne quartäre Bildungen Karte ohne quartäre Bildungen - Lagerstörungen Karte ohne quartäre Bildungen - Salzstock Karte ohne quartäre Bildungen - Störungen Karte ohne quartäre Bildungen - Subrosion Karte ohne quartäre Bildungen - Tagebaue Karte ohne Känozoikum Karte ohne Känozoikum - Linien Karte ohne Känozoikum - Salzstock Karte ohne Känozoikum - Metamorphose Karte Tektonik - Störungen Karte Tektonik - Störungen Beschr. Karte Tektonik - Salzstock Karte Tektonik - Salzkissen Karte Tektonik - Grundgebirge Darstellung der Tertiärbasis Darstellung der Tertiärbasis - Beschr. Darstellung der Tertiärbasis - Flächen ohne Tertiärbedeckung Grundgebirgs- und Übergangsstockwerk anstehend oder unter quartärer Bedeckung Darstellung der Tertiärbasis - Störungen an der Tertiärbasis Darstellung der Tertiärbasis - Linien</p>	<p>Landesamt für Geologie und Bergwesen (LAGB) Sachsen-Anhalt / Halle (Saale) Abteilung Geologie, Dezernat Geodatenservice, Träger öffentlicher Belange, Controlling Herr Holm Döge Postbox 156, D-06035 Halle (Saale) Köthener Str. 38, D-06118 Halle (Saale), Deutschland E-Mail: doege@lagb.mw.sachsen-anhalt.de Web: http://www.lagb.sachsen-anhalt.de Tel: 0345 5212-132 Fax: 0345 5229910</p>	<p>WMS: http://www.gfds.sachsen-anhalt.de/ows/ws/wms/2d22fd7d-5d3a-7529/GDI-LSA_LAGB_GUEK400/?</p>	<p>WMS: D082BB19-FAD3-4ECE-9192-C892FB550381</p>
<p>Geomagnetische Übersichtskarte 1:400.000 Sachsen-Anhalt</p> 	<p>Magnetik - Anomalien Magnetik - Isolinien Magnetik - Messgebiete Magnetik - Oberfläche</p>	<p>Landesamt für Geologie und Bergwesen (LAGB) Sachsen-Anhalt / Halle (Saale) Abteilung Geologie, Dezernat Geodatenservice, Träger öffentlicher Belange, Controlling Herr Holm Döge Postbox 156, D-06035 Halle (Saale) Köthener Str. 38, D-06118 Halle (Saale), Deutschland E-Mail: doege@lagb.mw.sachsen-anhalt.de Web: http://www.lagb.sachsen-anhalt.de Tel: 0345 5212-132 Fax: 0345 5229910</p>	<p>WMS: http://www.gfds.sachsen-anhalt.de/ows/ws/wms/17cc02fd-8898-2111/GDI-LSA_LAGB_GPHY400_Geomagnetik/?</p>	<p>WMS: BC2AF905-8855-43AB-BD06-2CE5A172214A</p>
<p>Geothermische Übersichtskarte 1:400.000 Sachsen-Anhalt</p> 	<p>Wärmefluss - Isolinien Wärmefluss Temperatur 2000 - Isolinien Temperatur 2000</p>	<p>Landesamt für Geologie und Bergwesen (LAGB) Sachsen-Anhalt / Halle (Saale) Abteilung Geologie, Dezernat Geodatenservice, Träger öffentlicher Belange, Controlling Herr Holm Döge Postbox 156, D-06035 Halle (Saale) Köthener Str. 38, D-06118 Halle (Saale), Deutschland E-Mail: doege@lagb.mw.sachsen-anhalt.de Web: http://www.lagb.sachsen-anhalt.de Tel: 0345 5212-132 Fax: 0345 5229910</p>	<p>WMS: http://www.gfds.sachsen-anhalt.de/ows/ws/wms/4f450c50-2cd9-7a2e/GDI-LSA_LAGB_GPHY400_Geothermie/?</p>	<p>WMS: AEBD1612-3218-4407-AC3B-C44A0D96B73C</p>




<p>Gravimetrische Übersichtskarte 1:400.000 Sachsen-Anhalt</p> 	<p>Schwerekarte Isolinien Messgebiete (regional)</p>	<p>Landesamt für Geologie und Bergwesen (LAGB) Sachsen-Anhalt / Halle (Saale) Abteilung Geologie, Dezernat Geodatenservice, Träger öffentlicher Belange, Controlling Herr Holm Döge Postbox 156, D-06035 Halle (Saale) Köthener Str. 38, D-06118 Halle (Saale), Deutschland E-Mail: doege@lagb.mw.sachsen-anhalt.de Web: http://www.lagb.sachsen-anhalt.de Tel: 0345 5212-132 Fax: 0345 5229910</p>	<p>WMS: http://www.gfds.sachsen-anhalt.de/ows/ws/wms/f461853d-4621-bc8a/GDI-LSA_LAGB_GPHY400_Gravimetrie/</p>	<p>WMS: 25FBC06B-D7E4-44E9-97F5-B3CEF5583C1B</p>
<p>Hydrogeologische Übersichtskarte 1:400.000 Sachsen-Anhalt (HUEK400)</p> 	<p>Hydrogeologische Übersichtskarte (mit umfangreicher Klassifizierung)</p>	<p>Landesamt für Geologie und Bergwesen (LAGB) Sachsen-Anhalt / Halle (Saale) Abteilung Geologie, Dezernat Geodatenservice, Träger öffentlicher Belange, Controlling Herr Holm Döge Postbox 156, D-06035 Halle (Saale) Köthener Str. 38, D-06118 Halle (Saale), Deutschland E-Mail: doege@lagb.mw.sachsen-anhalt.de Web: http://www.lagb.sachsen-anhalt.de Tel: 0345 5212-132 Fax: 0345 5229910</p>	<p>WMS: http://www.gfds.sachsen-anhalt.de/ows/ws/wms/ba142105-178b-64da/GDI-LSA_LAGB_HUEK400/</p>	<p>WMS: 162F2D40-3927-4C1E-A7E3-B0020CABF7EF</p>
<p>Bodenlandschaften Sachsen-Anhalt</p> 	<p>Bodenlandschaften Sachsen-Anhalt (mit umfangreicher Klassifizierung)</p>	<p>Landesamt für Geologie und Bergwesen (LAGB) Sachsen-Anhalt / Halle (Saale) Abteilung Geologie, Dezernat Geodatenservice, Träger öffentlicher Belange, Controlling Postbox 156, D-06035 Halle (Saale) Köthener Str. 38, D-06118 Halle (Saale), Deutschland Web: http://www.lagb.sachsen-anhalt.de Fax: 0345 5229910</p> <p>Herr Dr. Klaus-Jörg Hartmann E-Mail: joerg.hartmann@lagb.mw.sachsen-anhalt.de Tel: 0345 5212-117 Herr Holm Döge E-Mail: doege@lagb.mw.sachsen-anhalt.de Tel: 0345 5212-132</p>	<p>WMS: http://www.gfds.sachsen-anhalt.de/ows/ws/wms/42648629-c9cb-267f/GDI-LSA_LAGB_BODEN_BOLAND400/</p> <p>WFS: http://www.gfds.sachsen-anhalt.de/ows/ws/wfs/6c9563cb-bb03-acd2/GDI-LSA_LAGB_BODEN_BOLAND400/</p>	<p>WMS: 72E510C7-F595-49E7-BD5C-11885AFE6FDE</p> <p>WFS: 4A8E2E3D-B5F4-4443-967C-A0B17960B7E4</p>
<p>Basisdaten der Böden Sachsen-Anhalts</p> 	<p>Bodenbasisdaten Bodenklassen Bodentypen Bodentypgesellschaften Substrattypen</p>	<p>Landesamt für Geologie und Bergwesen (LAGB) Sachsen-Anhalt / Halle (Saale) Abteilung Geologie, Dezernat Geodatenservice, Träger öffentlicher Belange, Controlling Postbox 156, D-06035 Halle (Saale) Köthener Str. 38, D-06118 Halle (Saale), Deutschland Web: http://www.lagb.sachsen-anhalt.de Fax: 0345 5229910</p> <p>Herr Dr. Klaus-Jörg Hartmann E-Mail: joerg.hartmann@lagb.mw.sachsen-anhalt.de Tel: 0345 5212-117 Herr Holm Döge E-Mail: doege@lagb.mw.sachsen-anhalt.de Tel: 0345 5212-132</p>	<p>WMS: http://www.gfds.sachsen-anhalt.de/ows/ws/wms/16254a31-2174-88e1/GDI-LSA_LAGB_BODEN_BASIS_BK50/</p> <p>WFS: http://www.gfds.sachsen-anhalt.de/ows/ws/wfs/7217a44b-3bb8-21f7/GDI-LSA_LAGB_BODEN_BASISDATEN/</p>	<p>WMS: 14E814C9-AC1C-4A5E-A382-5DE88A482052</p> <p>WFS: CDBE4C93-04D2-4071-9D70-7749B47AE8F</p>




<p>Bodenübersicht Sachsen-Anhalt (BUEK200)</p> 	<p>Bodenübersicht Erosionsgefährdung des Oberbodens Wasserleitfähigkeit des Oberbodens Potenzielle Kationenaustauschkapazität Feldkapazität Luftkapazität Nutzbare Feldkapazität</p>	<p>Landesamt für Geologie und Bergwesen (LAGB) Sachsen-Anhalt / Halle (Saale) Abteilung Geologie, Dezernat Geodatenservice, Träger öffentlicher Belange, Controlling Postbox 156, D-06035 Halle (Saale) Köthener Str. 38, D-06118 Halle (Saale), Deutschland Web: http://www.lagb.sachsen-anhalt.de Fax: 0345 5229910</p> <p>Herr Dr. Klaus-Jörg Hartmann E-Mail: joerg.hartmann@lagb.mw.sachsen-anhalt.de Tel: 0345 5212-117 Herr Holm Döge E-Mail: doege@lagb.mw.sachsen-anhalt.de Tel: 0345 5212-132</p>	<p>WMS: http://www.gfds.sachsen-anhalt.de/ows/ws/wms/26a640da-9c6b-711b/GDI-LSA_LAGB_BODEN_BUEK200/?</p>	<p>WMS: 9BD7C6B8-4B0C-41A6-877E-E334C570C410</p>
<p>Bodenübersicht Sachsen-Anhalt (BUEK400)</p> 	<p>Übersicht der Böden von Sachsen-Anhalt, Maßstab 1:400.000 (BÜK400) (mit umfangreicher Klassifizierung)</p>	<p>Landesamt für Geologie und Bergwesen (LAGB) Sachsen-Anhalt / Halle (Saale) Abteilung Geologie, Dezernat Geodatenservice, Träger öffentlicher Belange, Controlling Postbox 156, D-06035 Halle (Saale) Köthener Str. 38, D-06118 Halle (Saale), Deutschland Web: http://www.lagb.sachsen-anhalt.de Fax: 0345 5229910</p> <p>Herr Dr. Klaus-Jörg Hartmann E-Mail: joerg.hartmann@lagb.mw.sachsen-anhalt.de Tel: 0345 5212-117 Herr Holm Döge E-Mail: doege@lagb.mw.sachsen-anhalt.de Tel: 0345 5212-132</p>	<p>WMS: http://www.gfds.sachsen-anhalt.de/ows/ws/wms/7b2af9e2-572d-8086/GDI-LSA_LAGB_BODEN_BUEK400/?</p>	<p>WMS: 0372EEAD-F639-484F-B55A-29D7548E8DE5</p>
<p>oberflächennahe Rohstoffe 1:50.000 Sachsen-Anhalt</p> 	<p>Karte oberflächennaher Rohstoffe (KOR50) (mit umfangreicher Klassifizierung)</p>	<p>Landesamt für Geologie und Bergwesen (LAGB) Sachsen-Anhalt / Halle (Saale) Abteilung Geologie, Dezernat Geodatenservice, Träger öffentlicher Belange, Controlling Herr Holm Döge Postbox 156, D-06035 Halle (Saale) Köthener Str. 38, D-06118 Halle (Saale), Deutschland E-Mail: doege@lagb.mw.sachsen-anhalt.de Web: http://www.lagb.sachsen-anhalt.de Tel: 0345 5212-132 Fax: 0345 5229910</p>	<p>WMS: http://www.gfds.sachsen-anhalt.de/ows/ws/wms/2fc39913-ccaa-454b/GDI-LSA_LAGB_KOR50/?</p>	<p>WMS: 71F80D23-98B4-41A8-9DD4-BEF2DDCB071C</p>
<p>Bodenschätzung Sachsen-Anhalt</p> 	<p>Bodenart Standardklassenzeichen Ackerzahlen Grünlandzahlen Wassererodierbarkeit des Oberbodens potenzielle Kationenaustauschkapazität (KAKpot) Wasserleitfähigkeit (kf-Wert) nutzbare Feldkapazität (nFK) in Klassen Feldkapazität (FK) in Klassen Luftkapazität (LK) in Klassen Entstehung Bodenart des Oberbodens Nutzung zum Zeitpunkt der Bodenschätzung</p>	<p>Landesamt für Geologie und Bergwesen (LAGB) Sachsen-Anhalt / Halle (Saale) Abteilung Geologie, Dezernat Geodatenservice, Träger öffentlicher Belange, Controlling Postbox 156, D-06035 Halle (Saale) Köthener Str. 38, D-06118 Halle (Saale), Deutschland Web: http://www.lagb.sachsen-anhalt.de E-Mail: poststelle@lagb.mw.sachsen-anhalt.de Tel: 0345 5212-129 Fax: 0345 5229910</p>	<p>WMS: http://www.gfds.sachsen-anhalt.de/ows/ws/wms/dd38a5ad-54b3-52d2/GDI-LSA_LAGB_Bodenschätzung/ows.wms?</p>	<p>WMS: 4B075FC4-CCD4-44AC-BE3F-18A456895B94</p>


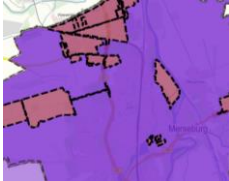
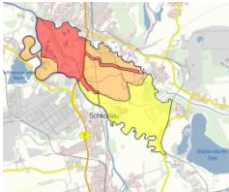

<p>Badegewässer Sachsen-Anhalt</p> 	<p>Badegewässer</p> <ul style="list-style-type: none">  ausgezeichnete Badegewässerqualität  gute Badegewässerqualität  Badegewässer ohne Einstufung 	<p>Ministerium für Arbeit und Soziales (MS) Sachsen-Anhalt, Presse-Öffentlichkeitsarbeit Schapitz, Hanka, Frau Turmschanzenstraße 25, D-39114 Magdeburg, Deutschland E-Mail: MS-Press@ms.sachsen-anhalt.de Web: http://www.ms.sachsen-anhalt.de Tel: 0391 567-4687 Fax: 0391 567-4622</p>	<p>WMS: http://www.gfds.sachsen-anhalt.de/ows/ws/wms/LSA_Badegewaesser/</p>	<p>WMS: ED78A17C-034F-4A5D-B03F-4CE0F20D10E8</p>
<p>Points of Interest (interessante Orte) Sachsen-Anhalt – Gartenträume</p> 	<p>Gartenträume</p>	<p>Investitions- und Marketinggesellschaft (IMG) Sachsen-Anhalt mbH Uhle, Carlhans, Herr Dr. Am Alten Theater 6, D-39104 Magdeburg, Deutschland E-Mail: welcme@img-sachsen-anhalt.de Web: http://www.sachsen-anhalt-tourismus.de Tel: 0391 568-9989 Fax: 0391 568-9951</p>	<p>WMS: http://www.geocms.com/webmap-lsa/index.php/ws/wms/LSA-POI/</p>	<p>WMS: 59D7F1CC-8E1E-41EE-96A1-C7106252D4F0</p>
<p>Points of Interest (interessante Orte) Sachsen-Anhalt – Straße der Romanik</p> 	<p>Straße der Romanik</p>	<p>Tourismusverband Sachsen-Anhalt e.V. Pieper, Bärbel, Frau Danzstraße 1, D-39104 Magdeburg, Deutschland E-Mail: info@ltvlsa.de Web: http://www.tourismusverband-sachsen-anhalt.de/ Tel: 0391 7384-300 Fax: 0391 7384-302</p>	<p>WMS: http://www.geocms.com/webmap-lsa/index.php/ws/wms/LSA-SDR/</p>	<p>WMS: 4A7D739A-EC7E-4AA6-80C7-50626F34DF72</p>

<p>Hochwassergefahren- und -risikokarten gemäß Umsetzung der Europäischen Hochwasserrisiko-management-Richtlinie</p> 	<p>Wassertiefen</p> <ul style="list-style-type: none"> • Anschlaglinie bei Hochwasser mit niedriger Wahrscheinlichkeit • Wassertiefen bei Hochwasser mit niedriger Wahrscheinlichkeit • Wassertiefen bei Hochwasser mit mittlerer Wahrscheinlichkeit • Wassertiefen bei Hochwasser mit hoher Wahrscheinlichkeit <p>Flächennutzung im Überflutungsgebiet</p> <ul style="list-style-type: none"> • Flächennutzung im Überflutungsgebiet bei Hochwasser mit niedriger Wahrscheinlichkeit • Flächennutzung im Überflutungsgebiet bei Hochwasser mit mittlerer Wahrscheinlichkeit • Flächennutzung im Überflutungsgebiet bei Hochwasser mit hoher Wahrscheinlichkeit <p>Hochwasserschutzanlagen</p> <ul style="list-style-type: none"> • Deiche und Wände • Polder und Rückhaltebecken <p>Betroffene Einwohner je Gemeinde</p> <ul style="list-style-type: none"> • Betroffene Einwohner je Gemeinde bei Hochwasser mit niedriger Wahrscheinlichkeit • Betroffene Einwohner je Gemeinde bei Hochwasser mit mittlerer Wahrscheinlichkeit • Betroffene Einwohner je Gemeinde bei Hochwasser mit hoher Wahrscheinlichkeit <p>Gefährdete Objekte</p> <ul style="list-style-type: none"> • UNESCO • Baudenkmäler • Bodendenkmäler • Bauensembles • Badegewässer <p>Gefahrenquellen</p> <ul style="list-style-type: none"> • IVU-Anlagen – Hochwasser mit niedriger Wahrscheinlichkeit • IVU-Anlagen – Hochwasser mit mittlerer Wahrscheinlichkeit • IVU-Anlagen – Hochwasser mit hoher Wahrscheinlichkeit <p>Schutzgebiete</p> <ul style="list-style-type: none"> • FFH-Gebiete • Vogelschutzgebiete • Trinkwasserschutzgebiete <p>Sonstiges</p> <ul style="list-style-type: none"> • Pegel • Gewässerstationierung • Fließgewässer • Grenze zwischen Grundwasserkörpern 	<p>Landesbetrieb für Hochwasserschutz und Wasserwirtschaft (LHW) Sachsen-Anhalt 3.0 Geschäftsbereich Grundlagen, Planung und Bau 3.1 Sachbereich Grundlagen Friedrich, Frank, Herr Willi-Brundert-Straße 14, D-06132 Halle/Saale, Deutschland E-Mail: poststelle@lhw.mlu.sachsen-anhalt.de Web: http://www.lhw.sachsen-anhalt.de Tel: 0345 5484-302</p>	<p>WMS: http://www.geocms.com/webmap-lsa/ws/wms/3e63df0e-407f-e46a/LHW-LSA_HWRMRL/</p>	<p>WMS: F908EA22-87DE-44A4-833B-FC45DF1A6BB7</p>
--	---	---	--	---

<p>Gewässernetz Sachsen-Anhalt</p> 	<p>Fließgewässer 1. Ordnung Deichlinien Oberflächenwasserpegel Oberirdische Wassereinzugsgebiete (WEG)</p>	<p>Landesbetrieb für Hochwasserschutz und Wasserwirtschaft (LHW) Sachsen-Anhalt 5.0 Geschäftsbereich Gewässerkundlicher Landesdienst 5.1 Sachbereich Gewässerkunde 5.1.3 Sachgebiet Mengenbewirtschaftung Berger, Ronald, Herr Otto-von-Guericke-Str. 5, D-39104 Magdeburg, Deutschland E-Mail: ronald.berger@lhw.mlu.sachsen-anhalt.de Web: http://www.lhw.sachsen-anhalt.de Tel: 0391 581-1312</p>	<p>WMS: http://www.gfds.sachsen-anhalt.de/ows/ws/wms/4a4d14db-7ca9-f402/GDI-LSA_LHW/?</p> <p>WFS: http://www.gfds.sachsen-anhalt.de/ows/ws/wfs/6974ba48-3533-02ec/lsa_lhw/?</p>	<p>WMS: 5990C899-9EE4-4FAA-8517-292CA66946F0</p> <p>WFS: 6DC6E0B8-AF39-4936-877F-F3B074E364BA</p>
<p>Überschwemmungsgebiete LSA</p> 	<p>Überschwemmungsgebiete (Sachsen-Anhalt) Überschwemmungsgebiete (Anhalt-Bitterfeld) Überschwemmungsgebiete (Börde) Überschwemmungsgebiete (Burgenlandkreis) Überschwemmungsgebiete (Dessau-Roßlau, Stadt) Überschwemmungsgebiete (Halle, Stadt) Überschwemmungsgebiete (Harz) Überschwemmungsgebiete (Jerichower Land) Überschwemmungsgebiete (Magdeburg, Stadt) Überschwemmungsgebiete (Mansfeld-Südharz) Überschwemmungsgebiete (Altmarkkreis Salzwedel) Überschwemmungsgebiete (Stendal) Überschwemmungsgebiete (Saalekreis) Überschwemmungsgebiete (Salzlandkreis) Überschwemmungsgebiete (Wittenberg)</p>	<p>Landesverwaltungsamt (LVwA) Sachsen-Anhalt Ref. 404 Michael Reichmann Ernst-Kamieth-Str.2, D-06112 Halle (Saale), Deutschland E-Mail: Michael.Reichmann@lvwa.sachsen-anhalt.de Tel: 0345/5142474</p>	<p>WMS: http://www.geocms.com/webmap-lsa/ws/wms/9cb67f14-c5ef-ec93/LVwA_UESG_LSA/ows.wms?</p>	<p>WMS: 205FB8F6-302D-4E47-97FC-A5ADFA46DC24</p>
<p>Emissionen Sachsen-Anhalt</p> 	<p>Gemeinden Landesstrassen Bundesstrassen Autobahnen Stickstoffoxide (NOx) in [kg/qkm*a] Methan (CH4) in [kg/qkm*a] Kohlenstoffmonoxid (CO) in [kg/qkm*a] Kohlenwasserstoffe (HC) in [kg/qkm*a] Kohlenstoffdioxid (CO2) in [t/qkm*a] Distickstoffmonoxid (N2O) in [kg/qkm*a] Ammoniak (NH3) in [kg/qkm*a] Nicht-Methan-Kohlenwasserstoffe (NMHC) in [kg/qkm*a] Partikel (PART) in [kg/qkm*a] Ruß (RUSS) in [kg/qkm*a] Schwefeldioxid (SO2) in [kg/qkm*a] Stickstoffdioxid (NO2) in [kg/qkm*a] Feinstaub (PM10) in [kg/qkm*a]</p>	<p>Landesamt für Umweltschutz Sachsen-Anhalt (LAU) Fachbereich 3: Immissionsschutz, Klimaschutz, Fachgebiet 31: Luftreinhaltung, Klimaschutz, Verkehr Schneider, Bernhard, Herr Dr. Postbox 200841, D-06009 Halle (Saale) Reideburger Straße 47, D-06116 Halle (Saale), Deutschland E-Mail: bernhard.schneider@lau.mlu.sachsen-anhalt.de Tel: 0345 5704-513 Fax: 0345 5704-190</p>	<p>WMS: http://www.gfds.sachsen-anhalt.de/ows/ws/wms/6380909a-53a1-ec50/GDI-LSA_LAU_emissionen/ows.wms?</p> <p>WFS: http://www.gfds.sachsen-anhalt.de/ows/ws/wfs/3fc58a18-9d0f-c867/GDI-LSA_LAU_Emissionen/?</p>	<p>WMS: 6AB461C5-966B-48AD-B3E2-B9D70063AEF7 und 234E1168-34EC-47B1-880E-3AE89F51811B</p> <p>WFS: 79F0DA6E-741E-4F92-AE60-8A5425C29F00</p>

<p>Bodenbeobachtung</p> 	<p>Boden-Dauerbeobachtung (BDF)</p>	<p>Landesamt für Umweltschutz Sachsen-Anhalt (LAU) Fachbereich 2: Abfallwirtschaft, Bodenschutz, Anlagentechnik Wasserwirtschaft Fachgebiet 23: Bodenschutz / Altlasten Kneissl, Monika, Frau Postbox 200841, D-06009 Halle (Saale) Reideburger Straße 47, D-06116 Halle (Saale), Deutschland E-Mail: monika.kneissl@lau.mlu.sachsen-anhalt.de Web: http://www.lau.sachsen-anhalt.de Tel: 0345 5704-464 Fax: 0345 5704-405</p>	<p>WMS: http://www.gfds.sachsen-anhalt.de/ows/ws/wms/f1bf2696-2356-1258/GDI-LSA_LAU_bdf/</p>	<p>WMS: 6E8D1851-DEF8-47A3-A0F5-4C6EB9C4FB4F</p>
<p>Schutzgebiete</p> 	<p>Biosphärenreservate Fauna-Flora-Habitat - Gebiete Landschaftsschutzgebiete Naturschutzgebiete Naturparke Nationalparke Vogelschutzgebiete RAMSAR-Feuchtgebiete Flächennaturdenkmale (FND) Flächenhafte Naturdenkmale (NDF) Geschützte Landschaftsbestandteile Geschützte Parke</p>	<p>Landesamt für Umweltschutz (LAU) Sachsen-Anhalt Fachbereich 4: Naturschutz Fachgebiet 41: Grundsatzangelegenheiten Landschaftsentwicklung Nagel, Heiner, Herr Reideburger Str. 47, D-06116 Halle (Saale), Deutschland E-Mail: heiner.nagel@lau.mlu.sachsen-anhalt.de Web: http://www.lau.sachsen-anhalt.de Tel: +49-345-5704-656 Fax: +49-345-5704-605</p>	<p>WMS: http://www.gfds.sachsen-anhalt.de/ows/ws/wms/45787536-3a45-0121/GDI-LSA_LAU_Schutzgebiete/</p>	<p>WMS: 81A36D07-BD83-495A-8A94-30416165C86D</p>
<p>Landwirtschaft, Wegekonzep, ALFF-Grenzen</p> 	<p>ALFF Dienstsitze ALFF Grenzen Alle Wege Alle Wege - Planung Radwege Radwege - Planung Reitwege Reitwege - Planung Wanderwege Wanderwege - Planung Wirtschaftswege Wirtschaftswege - Planung</p>	<p>Landesanstalt für Landwirtschaft, Forsten und Gartenbau (LLFG) Sachsen-Anhalt Stabsstelle Informationstechnologie (StIT) Schaar-Frank, Nando Mirko, Herr Leipziger Str. 58, D-39112 Magdeburg, Deutschland E-Mail: Nando.Schaar-Frank@llfg.mlu.sachsen-anhalt.de</p> <p>Ministerium für Landwirtschaft und Umwelt (MLU) Sachsen-Anhalt Abteilung 5: Ländlicher Raum, Agrarpolitik, Flurneuordnung, ländlicher Wegebau Postbox 3760, D-39012 Magdeburg Leipziger Straße 58, D-39112 Magdeburg E-Mail: poststelle@mlu.sachsen-anhalt.de Web: http://www.mlu.sachsen-anhalt.de Tel: 0391 567-3420 Fax: 0391 567-1727</p>	<p>WMS: http://www.gfds.sachsen-anhalt.de/ows/ws/wms/dad46cee-1581-2610/GDI-LSA_MLU_Landwirtschaft/</p>	<p>WMS: AC6AD321-21F1-4FF4-A36C-ACC8BF7DB64E</p>
			<p>WFS: http://www.gfds.sachsen-anhalt.de/ows/ws/wfs/ab08a066-6aa6-ec4a/GDI-LSA_MLU_Landwirtschaft/</p>	<p>WFS: BA579154-9DAD-4B8C-9342-7A519AFCC23F</p>

<p>Landeszentrum Wald (LZW) Sachsen-Anhalt</p> 	<p>Forstämter Reviere Rettungspunkte</p>	<p>Landeszentrum Wald (LZ Wald) Sachsen-Anhalt</p> <p>Sachbereich Kartografie, Geoinformationssysteme, IT Strenzfelder Allee 22, D-06406 Bernburg, Deutschland E-Mail: poststelle@lzw.mlu.sachsen-anhalt.de Web: http://www.landesszentrumwald.sachsen-anhalt.de/ Tel: 03941 56399-164 Fax: 03941 56399-101</p> <p>Sachbereich Kartografie, Geoinformationssysteme, IT Knuth, Ralf Große Ringstraße 52, D-38820 Halberstadt, Deutschland E-Mail: R.Knuth@lzw.mlu.sachsen-anhalt.de Tel: 03941 56399-160</p>	<p>WMS: http://www.gfds.sachsen-anhalt.de/ows/ws/wms/cae0ec72-a43f-71b5/GDI-LSA_LZW/ows.wms?</p> <p>WFS: http://www.gfds.sachsen-anhalt.de/ows/ws/wfs/a7d428d7-220b-9ed8/GDI-LSA_LZW/ows.wfs?</p>	<p>WMS: 757EF16D-1E3E-4E45-8131-1FAF772D5595 und 09D03354-E857-43A2-88AB-18F4A5D7F6B8</p> <p>WFS: 92625D9A-DAF7-41C5-9D33-9C2F4D4875B2</p>
<p>Landesentwicklungsplan 2010 des Landes Sachsen-Anhalt</p> 	<p>Verdichtungsraum Zentrale Orte Vorranggebiete Natur und Landschaft Vorranggebiete Hochwasserschutz Vorranggebiete Wassergewinnung Vorranggebiete Rohstoffgewinnung Vorranggebiete Rohstoffgewinnung untertägig Vorranggebiete Militärische Nutzung Standorte mit übergeordneter strategischer Bedeutung für neue Industrieansiedlungen Landesbedeutsame Industrie- und Gewerbeflächen Landesbedeutsame Verkehrsanlagen Internationaler Verkehrsflughafen Vorbehaltsgebiete Landwirtschaft Vorbehaltsgebiete Tourismus und Erholung Vorbehaltsgebiete Ökologisches Verbundsystem Vorbehaltsgebiete Kultur und Denkmalpflege Anschlussstellen Autobahn und autobahnähnliche Fernstraße Überregional bedeutsame Hauptstraße Überregionale Schienenverbindungen Fähre mit Landesbedeutung Überregionale Wasserstraßenverbindung Schiffbarer Kanal Landesgrenze</p>	<p>Ministerium für Landesentwicklung und Verkehr (MLV) Sachsen-Anhalt, Abteilung 4: Geoinformation und Landesentwicklung, Allgemeine Angelegenheiten der Raumordnung und Landesentwicklung Greye, Matthias, Herr Postbox 39 53, D-39011 Magdeburg Turmschanzenstraße 30, D-39114 Magdeburg, Deutschland E-Mail: Matthias.Greye@mlv.sachsen-anhalt.de Web: http://www.mlv.sachsen-anhalt.de/ Tel: 0391 567-3514 Fax: 0391 567-3523</p>	<p>WMS: http://www.gfds.sachsen-anhalt.de/ows/ws/wms/GDI-LSA_LEP_2010_LSA/?</p> <p>WFS: http://www.gfds.sachsen-anhalt.de/ows/ws/wfs/GDI-LSA_LEP_2010_LSA/?</p>	<p>WMS: F3F0CC21-68C7-4F0D-AE01-E09CB635AF5B</p> <p>WMS: 16375816-48CA-40FC-ADF7-5E5D2ED79E67</p>
<p>Befliegung 2009/2012 - InVeKoS - Digitale Orthophotos (DOP), Color-Infrarot und Echtfarben</p> 	<p>DOP 100cm – InVeKoS 2009: • DOP 2009 CIR • DOP 2009 RGB</p>	<p>Ministerium für Landwirtschaft und Umwelt (MLU) Sachsen-Anhalt Abteilung 2: Wasserwirtschaft, Bodenschutz, Altlasten, UIS, Zahlstelle für EGFL und ELER Beihilfemaßnahmen im integrierten Verwaltungs- und Kontrollsystem (InVeKoS) John, Detlef, Herr Postfach 3760, D-39012 Magdeburg Leipziger Straße 58, D-39112 Magdeburg, Deutschland E-Mail: detlef.john@mlu.sachsen-anhalt.de Web: http://www.mlu.sachsen-anhalt.de Tel: 0391 567-1690 Fax: 0391 567-1727</p>	<p>WMS: http://www.gfds.sachsen-anhalt.de/ows/ws/wms/f4bc7441-e2ce-d0a3/GDI-LSA_MLU_DOP/?</p>	<p>WMS: CF208FDC-1B73-4D73-994A-806F0CF450EC</p>

<p>Bauleitpläne der Stadt Halberstadt – Umringe</p> 	<p>Bebauungspläne</p>	<p>Land Sachsen-Anhalt (Kommune) Stadtverwaltung Halberstadt, Stadtplanung Bick, Gudrun, Frau Postbox 1537,38805 Halberstadt Holzmarkt 1, D-38820 Halberstadt, Deutschland E-Mail: bick@halberstadt.de Web: http://www.halberstadt.de/ Tel: 03941 55-1616</p>	<p>WMS: http://www.geocms.com/webmap-lsa/index.php/ws/wms/502fefac-6367-759b/Halberstadt_BPlaene/?</p>	<p>WMS: 05201989-4E57-4FD1-A9F1-B25D890CFC0B</p>
<p>Bauleitpläne der Stadt Merseburg – Umringe</p> 	<p>FNP Merseburg – 3. Entwurf 2008 FNP Merseburg – 2. Entwurf 2000 FNP Geusa 2006 FNP Beuna 2004 Bebauungspläne Merseburg</p>	<p>Land Sachsen-Anhalt (Kommune) Stadtverwaltung Halberstadt, Stadtplanung Winter-Schulz, Christine, Frau Postbox 1661, 06206 Merseburg Lauchstädter Straße 10, D-06217 Merseburg, Deutschland E-Mail: stadtplanung@merseburg.de Web: http://www.merseburg.de/ Tel: 03461 445-292 Fax: 03461 445-238</p>	<p>WMS: http://www.geocms.com/webmap-lsa/index.php/ws/wms/79a36133-1ecd-83cd/bautleitplaene-mer/?</p>	<p>WMS: 7C40D09B-A59B-4B48-AA64-AAC6C0E0ED1E</p>
<p>Schutzgebiete Saalekreis</p> 	<p>Wasserschutzgebiete</p>	<p>Land Sachsen-Anhalt (Landkreis) Saalekreis, Umweltamt Postbox 1454,D-06204 Merseburg Domplatz 9, D-06217 Merseburg, Deutschland E-Mail: umweltamt@saalekreis.de Web: http://www.saalekreis.de/ Tel: 03461 40-1411 Fax: 03461 40-1902</p>	<p>WMS: http://www.geocms.com/webmap-lsa/ws/wms/0e1c9ac2-32e8-870e/637/?</p>	<p>WMS: 1D08EF4F-67F0-4EBA-9547-E6FEA1D020FC</p>
<p>WMS mit Beispieldaten für Merseburg und Umgebung</p> 	<p>Angelplatz Angelgewässer Angelladen Bibliothek Campingplatz Diskothek Erlebnispark Einkaufsmeile Fußballstadion Hallen-/Freibad Kino Museum Restaurant/Fressmeile Sportclub/Verein Theater</p>	<p>Kultusministerium des Landes Sachsen-Anhalt Hochschule Merseburg (FH), Fachbereich Informatik und Kommunikationssysteme Weinkauf, Ronny, Herr Prof. Dr. Geusaer Straße, D-06217 Merseburg, Deutschland E-Mail: ronny.weinkauf@hs-merseburg.de Web: http://www.ronny-weinkauf.de Tel: 03461 462959 Fax: 03461 462900</p>	<p>WMS: http://www.geocms.com/service/index.php/ws/wms/01e89eb8-e952-1d7a/WMS-HOME/?</p>	<p>WMS: B6B91463-CE3B-4D50-98EB-F1526C21D09A</p>